



	5	4
①	2	3

24/56 - 0137

Stambaus mastello topografinių planų derinimo su inžinerinius tinklus eksploatuojančioms organizacijoms viešojoje elektroninėje paslaugoje (TOPD) topografinio plano teritorijai suteiktas unikalus numeris ir data	Data	Suteiktas unikalus Nr.
	2020.12.18	55:20:6050

OBJEKTAS	Par. Nr. 251192	Agilos g. 12, Trušelių k., Sendvario sen., Klaipėdos r. sav	
KOORDINAČIŲ SISTEMA: LKS-94		AUKŠČIŲ SISTEMA: LAS07	
Projektai ir Co, UAB	Kvalifikacijos pažymėjimo Nr. 1GKV-1433		Lapas 1
	Lapų 5		
	VARDAS IR PAVARDĖ	PARAŠAS	DATA
	Martynas Gaigalas		2020
	Audrius Draugšas		2020



24/56 – 0117

24/56 – 0118

24/56 – 0137

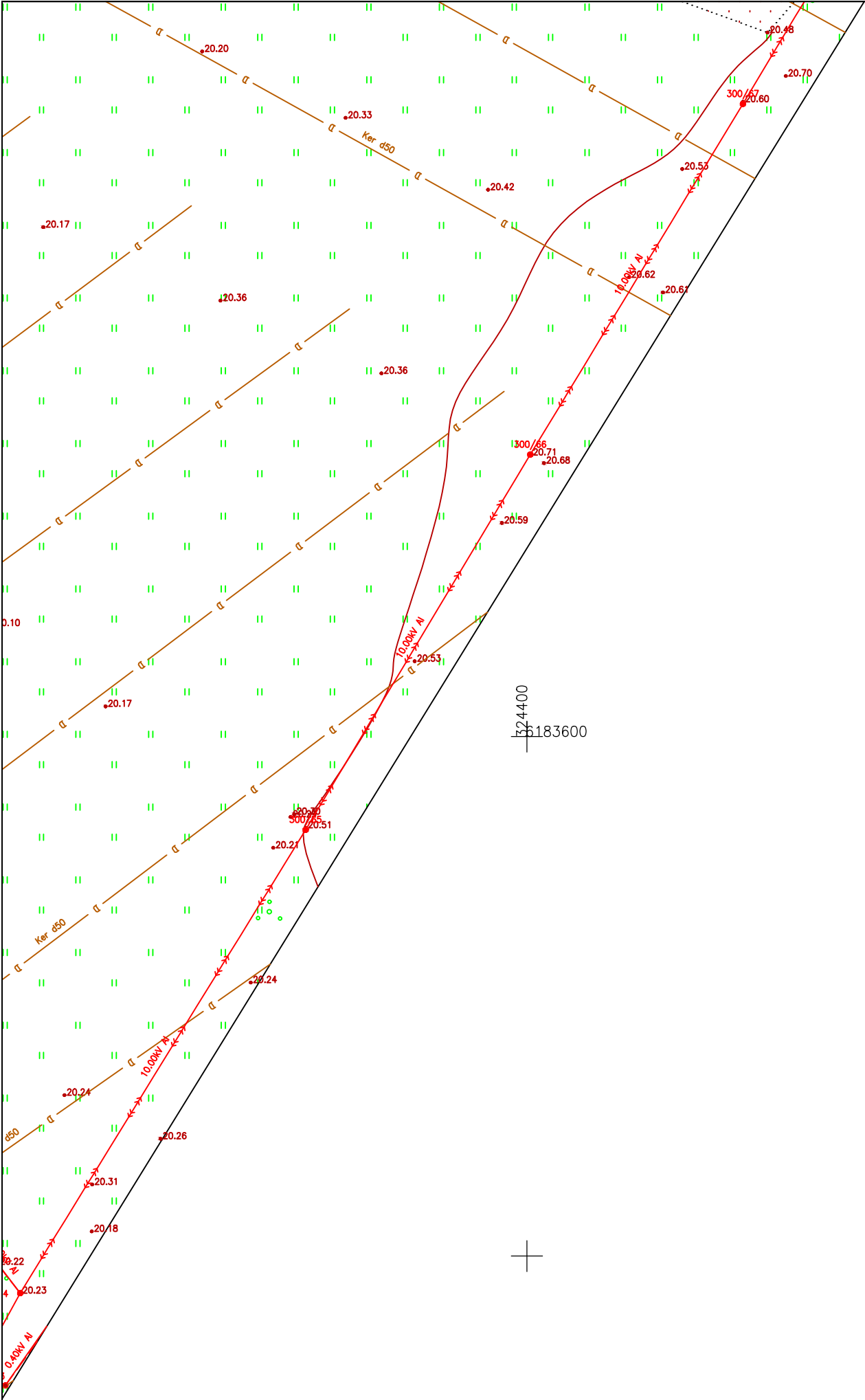
24/56 – 0138

KOORDINACIŲ SISTEMA: LKS-94
AUKŠČIŲ SISTEMA: LAS07

Lapų išdėstymo schema:

	5	4
1	2	3

TOPOGRAFINIS PLANAS		MASTELIS M1: 500	
Agilos g. 12, Trušelių k., Sendvario sen., Klaipėdos r. sav.		Lapas 2	Lapų 5



124400
183600

24/56 – 0118

24/56 – 0138

Lapų išdėstymo schema:

	5	4
1	2	③

KOORDINACIJŲ SISTEMA: LKS-94
AUKŠČIŲ SISTEMA: LAS07

TOPOGRAFINIS PLANAS		MASTELIS M1: 500	
Agilos g. 12, Trušelių k., Sendvario sen., Klaipėdos r. sav.		Lapas	Lapų
		3	5

